

# Übersicht der historischen Karten der Stadt Herne im Open Data Verzeichnis

Historische Karten der Stadt Herne

Stadt Herne  
Fachbereich Kataster und Geoinformation  
Langekampstraße 36  
44652 Herne  
Email: [FB-Kataster-Geoinformation@herne.de](mailto:FB-Kataster-Geoinformation@herne.de)



# Gemarkungskarten



Gemarkungskarte Altenhöfe 1823



Gemarkungskarte Baukau 1823 Flur1



Gemarkungskarte Baukau 1823 Flur2



Gemarkungskarte Baukau 1823



Gemarkungskarte Baukau 1889



Gemarkungskarte Bickern 1823



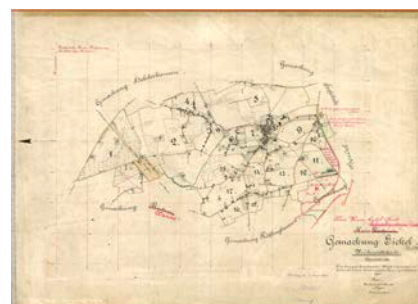
Gemarkungskarte Crange 1823



Gemarkungskarte Crange 1870



Gemarkungskarte Eickel 1823



Gemarkungskarte Eickel 1877



Gemarkungskarte Herne 1883



Gemarkungskarte Herne 1889 Flur 13



Gemarkungskarte Horsthausen 1823



Gemarkungskarte Horsthausen 1824



Gemarkungskarte Röhlinghausen 1823



Gemarkungskarte Strünkede 1823

# Gemeindekarten Bürgermeisterei Herne



Bürgermeisterei Herne 1823 -  
Schmuckversion



Gemeindekarte Baukau 1823  
Bürgermeisterei Herne



Gemeindekarte Crange 1823  
Bürgermeisterei Herne



Gemeindekarte Eickel 1823  
Bürgermeisterei Herne



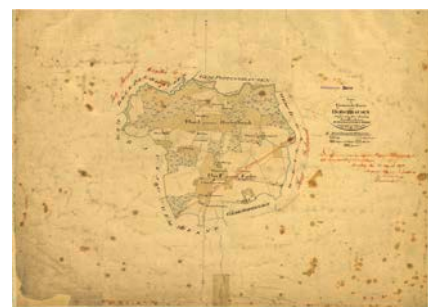
Gemeindekarte Herne 1823  
Bürgermeisterei Herne



Gemeindekarte Herne 1824  
Bürgermeisterei Herne



Gemeindekarte Horsthausen 1823  
Bürgermeisterei Herne



Gemeindekarte Horsthausen 1824  
Bürgermeisterei Herne



Gemeindekarte Röhlinghausen 1823  
Bürgermeisterei Herne



Übersichtshandriß  
Bürgermeisterei von Herne 1823

# Gemeindekarten sonstige



Gemeinde Crange ParzellarPlan 1823  
Beilageblatt



Gemeinde Crange ParzellarPlan 1823



Gemeindekarte Castrop-Rauxel 1836/37



Gemeindekarte Herne 1824 ParzellarPlan Flur1



Gemeindekarte Herne 1824 ParzellarPlan Flur1

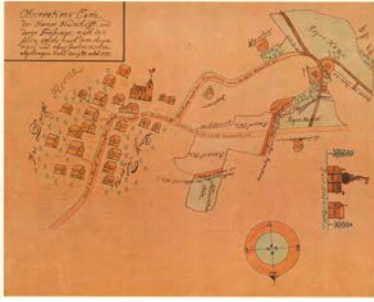


Haus Crange 1823



Siedlung Teutoburgia 1925

# Stadtgebiet Herne vor 1906



Herner Viehtreiberkarte 1775



Landkreis Bochum 1888 - Legende



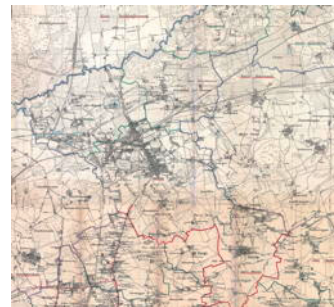
Landkreis Bochum 1888 - Stadtgebiet Herne



Stadtgebiet Herne 1865



Stadtgebiet Herne 1901



Stadtgebiet Herne Bochum 1888



Stadtgebiet Herne um 1880

# Stadtgebiet Wanne-Eickel vor 1926



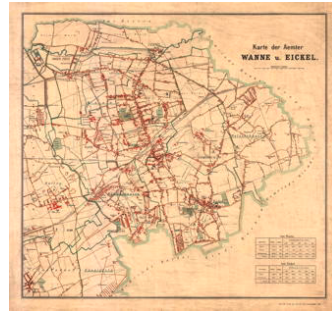
Stadtgebiet Wanne und Herne 1865



Stadtgebiet Wanne-Eickel 1902 Hofackerkarte



Stadtgebiet Wanne-Eickel 1912



Stadtgebiet Wanne-Eickel  
Ämter Wanne und Eickel 1903 10000



Stadtgebiet Wanne-Eickel  
Ämter Wanne und Eickel 1903 20000



Stadtgebiet Wanne-Eickel Hofackerkarte 1901  
mit Straßennamen

# Stadtgrundkarte Herne 1911



Stadtgrundkarte Herne 1911 Blatt 5



Stadtgrundkarte Herne 1911 Blatt 6



Stadtgrundkarte Herne 1911 Blatt 8



Stadtgrundkarte Herne 1911 Blatt 9



Stadtgrundkarte Herne 1911 Blatt 10



Stadtgrundkarte Herne 1911 Blatt 11



Stadtgrundkarte Herne 1911 Blatt 12



# Stadtplan Herne ab 1906



Stadtplan Herne 1909 farbig



Stadtplan Herne 1909 SW



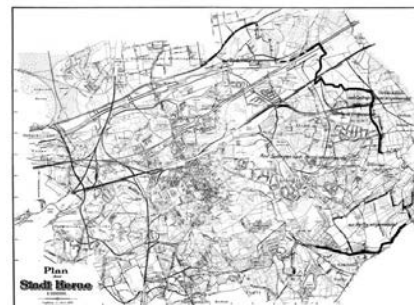
Stadtplan Herne 1909



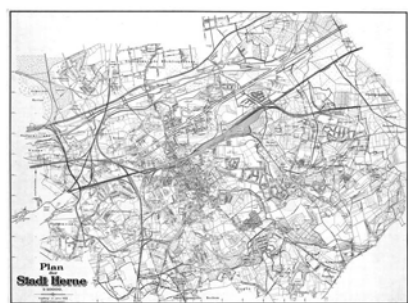
Stadtplan Herne 1912 Übersichtsplan



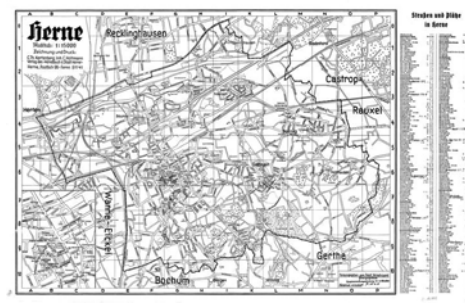
Stadtplan Herne 1928 Sanwald Plan



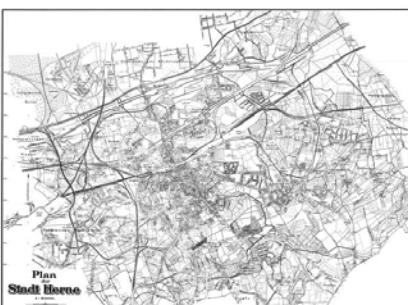
Stadtplan Herne 1928 SW



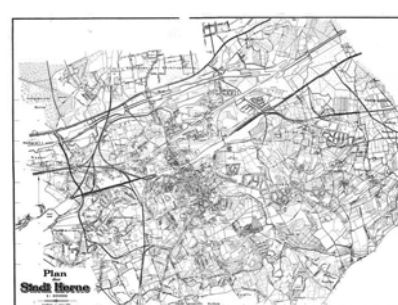
Stadtplan Herne 1936 SW



Stadtplan Herne 1938 SW



Stadtplan Herne 1942 SW



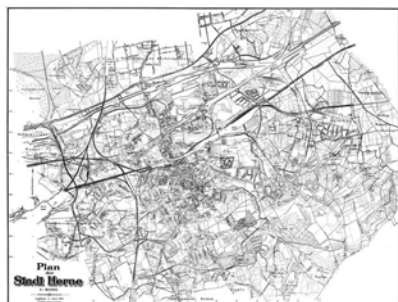
Stadtplan Herne 1944 SW



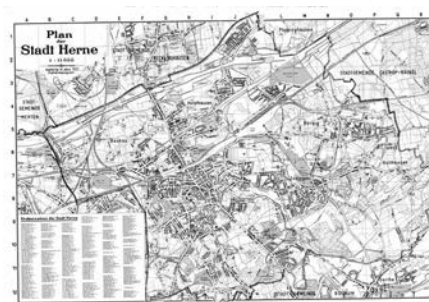
Stadtplan Herne 1947 SW



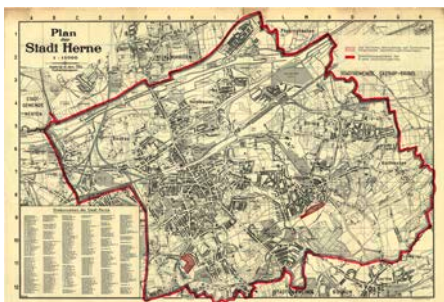
Stadtplan Herne 1949 SW



Stadtplan Herne 1951 SW



Stadtplan Herne 1952 SW



Stadtplan Herne 1954



Stadtplan Herne 1955



Stadtplan Herne 1956 SW



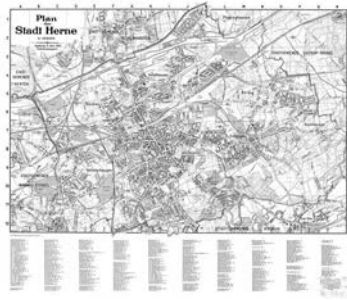
Stadtplan Herne 1957 SW



Stadtplan Herne 1958 Rückseite



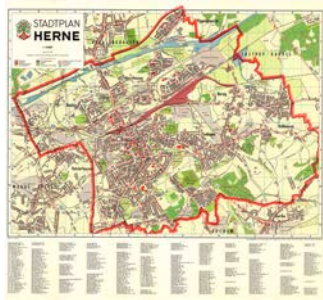
Stadtplan Herne 1958



Stadtplan Herne 1962 SW



Stadtplan Herne 1962



Stadtplan Herne 1965



Stadtplan Herne 1971

# Stadtplan Wanne-Eickel ab 1926



Stadtplan Wanne-Eickel 1925  
(vor Stadtgründung erstellt)



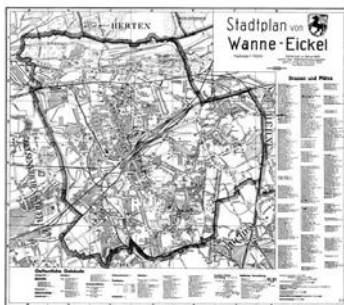
Stadtplan Wanne-Eickel 1927



Stadtplan Wanne-Eickel 1930



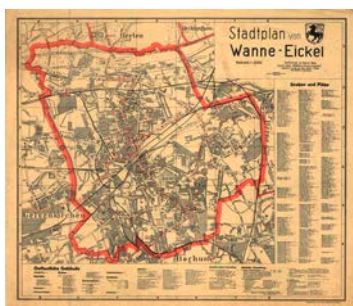
Stadtplan Wanne-Eickel 1934



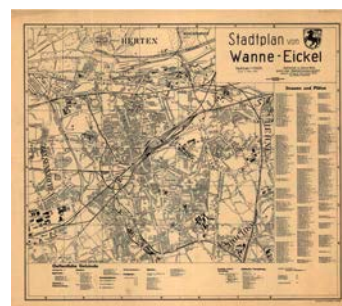
Stadtplan Wanne-Eickel 1937



Stadtplan Wanne-Eickel 1941



Stadtplan Wanne-Eickel 1944



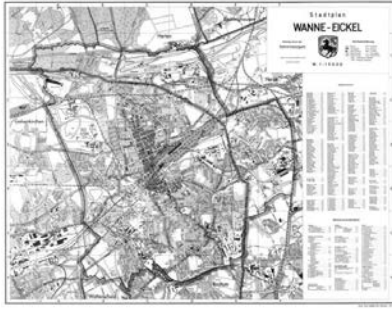
Stadtplan Wanne-Eickel 1946



Stadtplan Wanne-Eickel 1948



Stadtplan Wanne-Eickel 1953



Stadtplan Wanne-Eickel 1958 SW



Stadtplan Wanne-Eickel 1958



Stadtplan Wanne-Eickel 1961



Stadtplan Wanne-Eickel 1964



Stadtplan Wanne-Eickel 1972

# Stadtplan Herne ab 1975



Stadtplan Herne 1975 farbig



Stadtplan Herne 1975 SW



Stadtplan Herne 1979



Stadtplan Herne 1983



Stadtplan Herne 2000 SW



Stadtplan Herne 2002 SW



Stadtplan Herne 2004 farbig



Stadtplan Herne 2004 sw-blau

# Topographische Karten



Topographische Karte Castrop 1894



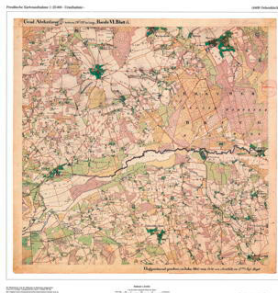
Topographische Karte Gelsenkirchen 1894




Topographische Karte Herne 1912



Topographische Karte Herne 1965



Uraufnahme Gelsenkirchen 1842



Uraufnahme Herne 1842